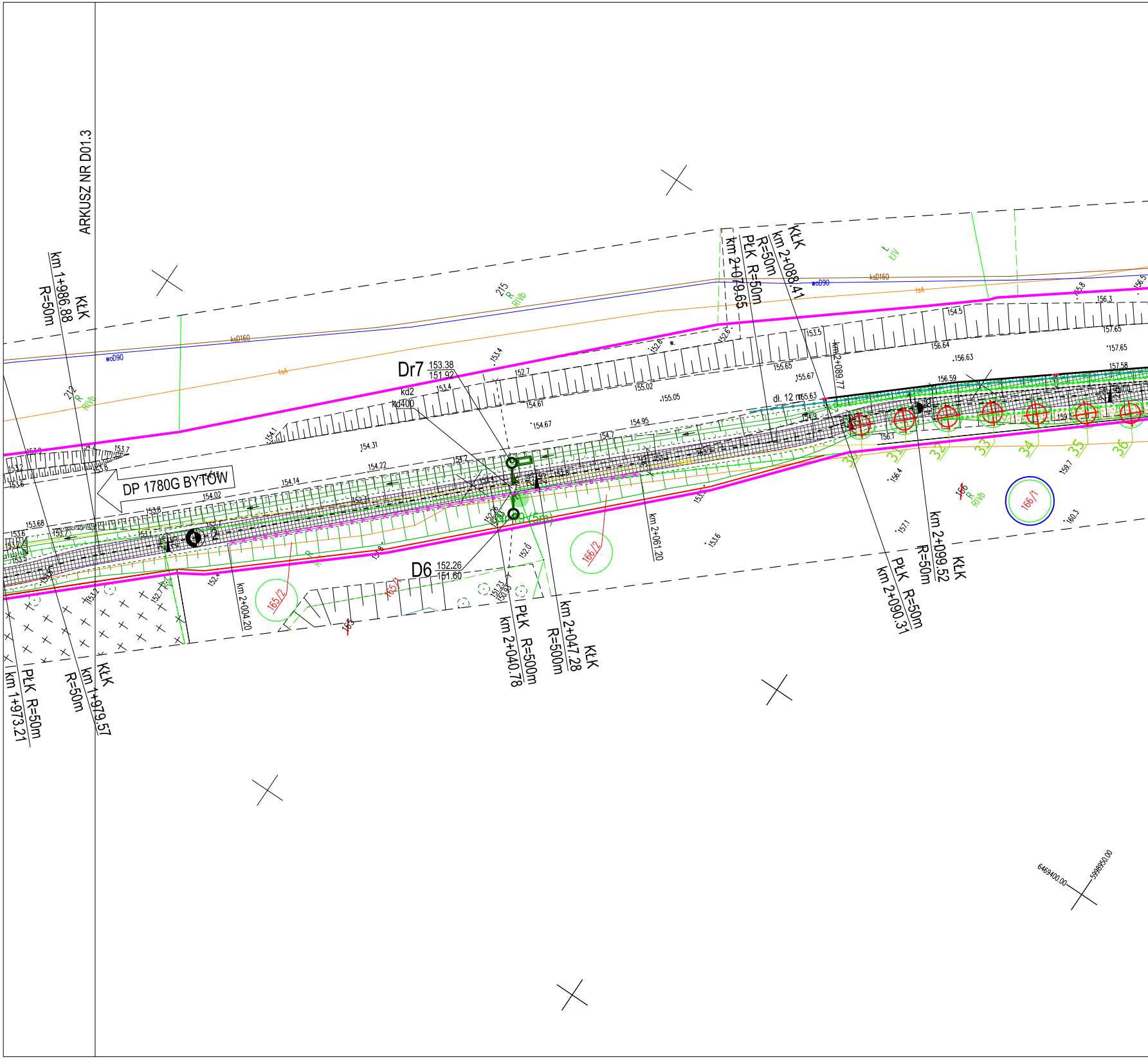
ARKUSZ NR D01.3
DP 1780G BYTÓW
Dr7
153.38
151.92
kd2
kd400
D6
152.26
151.60
Nr 19 (5m)
KŁK
km 1+986.88
R=50m
KŁK
km 1+979.57
R=50m
PŁK R=50m
km 1+973.21
km 2+004.20
PŁK R=500m
km 2+040.78
KŁK
km 2+047.28
R=500m
km 2+061.20
km 2+079.65
PŁK R=50m
R=50m
KŁK
km 2+088.41
km 2+089.77
dł. 12 m
PŁK R=50m
km 2+090.31
KŁK
km 2+099.52
R=50m
165/2
165/1
165
166/2
166
166/1
215
R
RIVb
212
R
RIVb
t
ŁIV
ksD160
woD90
tsA
31
31
32
33
34
35
36
2
154.31
154.22
154.2
154.67
154.61
155.05
155.02
155.65
155.67
155.63
156.64
156.63
156.59
157.65
157.58
156.3
154.95
154.7
152.7
153.4
152.31
152.8
152.0
151.23
150.93
154.14
154.02
153.8
153.68
156.4
157.1
159.7
160.3
156.1
6469400.00
5998950.00

MAPA DO CELÓW PROJEKTOWYCH

skala 1:500

nazwa miejscowości: Ugoszcz
nazwa obiektu: Trasa Ugoszcz- Studzienice, ul. Bytowska, działki nr: różne
identyfikator i nazwa obrębu ewidencyjnego: 220108_2.0012, Ugoszcz
nr sekcji: 6.215.17.06.2.2, 6.215.17.062.4, 6.215.17.07.1.1, 6.215.17.07.1.3,
6.215.17.07.3.1, 6.215.17.07.3.2, 6.215.17.07.3.3, 6.215.17.07.3.4,
6.215.17.12.1.2, 6.215.17.12.1.4, 6.215.17.12.2.3, 6.215.17.12.4.1
ID pracy: 6640.1075.2024
układ odniesienia: PL-ETRF89
układ współrzędnych prostokątnych płaskich: PL-2000, strefa 6 (18°)
układ wysokości: PL-EVRF2007-NH

Nazwa wykonawcy:

OMEGA Ireneusz Guzek USŁUGI GEODEZYJNE
Różyny, ul. Młyńska 42, 83-031 Łęgowo
tel. 660-204-222, NIP 593-187-57-20

Imię i nazwisko oraz numer świadectwa nadania uprawnień geodety, który sporządził mapę:

GEODETA UPRAWNIONY
inż. Ireneusz Guzek
Nr uprawnień zaw.: 18706

prace polowe: Dawid Kachniarz

prace kameralne: Dawid Kachniarz

data sporządzenia mapy: 13.09.2024r.

Mapa niniejsza powstała w wyniku aktualizacji mapy zasadniczej prowadzonej i udostępnionej przez Powiatowy Ośrodek Dokumentacji Geodezyjnej i Kartograficznej w Bytowie.

W granicach opracowania występują zarejestrowane w Referacie Uzgadniania Dokumentacji Projektowej w Bytowie przewody i urządzenia wg stanu na dzień: 13.09.2024r., zgodnie z treścią niniejszej mapy.

Nie wyklucza się istnienia w terenie innych, nie wykazanych na niniejszej mapie urządzeń podziemnych, które nie zostały zgłoszone do inwentaryzacji.

UWAGA!
Wykonanie niniejszej mapy nie było poprzedzone ustaleniami dotyczącymi:
- ewentualnych służebności gruntowych obciążających grunty położone w granicach projektowanej inwestycji budowlanej,
- dokładności położenia punktów granicznych,
- stanu prawnego granic nieruchomości.

Oświadczam, że opracowanie geodezyjno - kartograficzne, którego wynikiem jest niniejsza mapa, uzyskało pozytywny wynik weryfikacji w dniu 14.11.2024r. (6640.1075.2024_29744)
Operat techniczny z wykonanych prac geodezyjnych i kartograficznych, zgłoszonych pod numerem 6640.1075.2024, został wpisany do ewidencji materiałów państwowego zasobu.

Organ prowadzący państwowy zasób geodezyjny i kartograficzny: STAROSTA BYTOWSKI

Identyfikator ewidencyjny materiału zasobu - operatu technicznego: P.2201.2024.2288

Data wpisania operatu technicznego do ewidencji materiałów zasobu: 14.11.2024r.

Wykonawca prac geodezyjnych: OMEGA Ireneusz Guzek USŁUGI GEODEZYJNE

Imię, nazwisko oraz numer uprawnień zawodowych kierownika prac geodezyjnych:

Ireneusz Guzek, 18706.

Jestem świadomy odpowiedzialności karnej za złożenie fałszywego oświadczenia.

Niniejsze oświadczenie jest równoważne z uwierzytelnieniem dokumentów opracowanych na podstawie wykonanych prac geodezyjnych na potrzeby postępowań administracyjnych, postępowań sądowych lub czynności cywilnoprawnych.

GEODETA UPRAWNIONY
inż. Ireneusz Guzek
Nr uprawnień zaw.: 18706

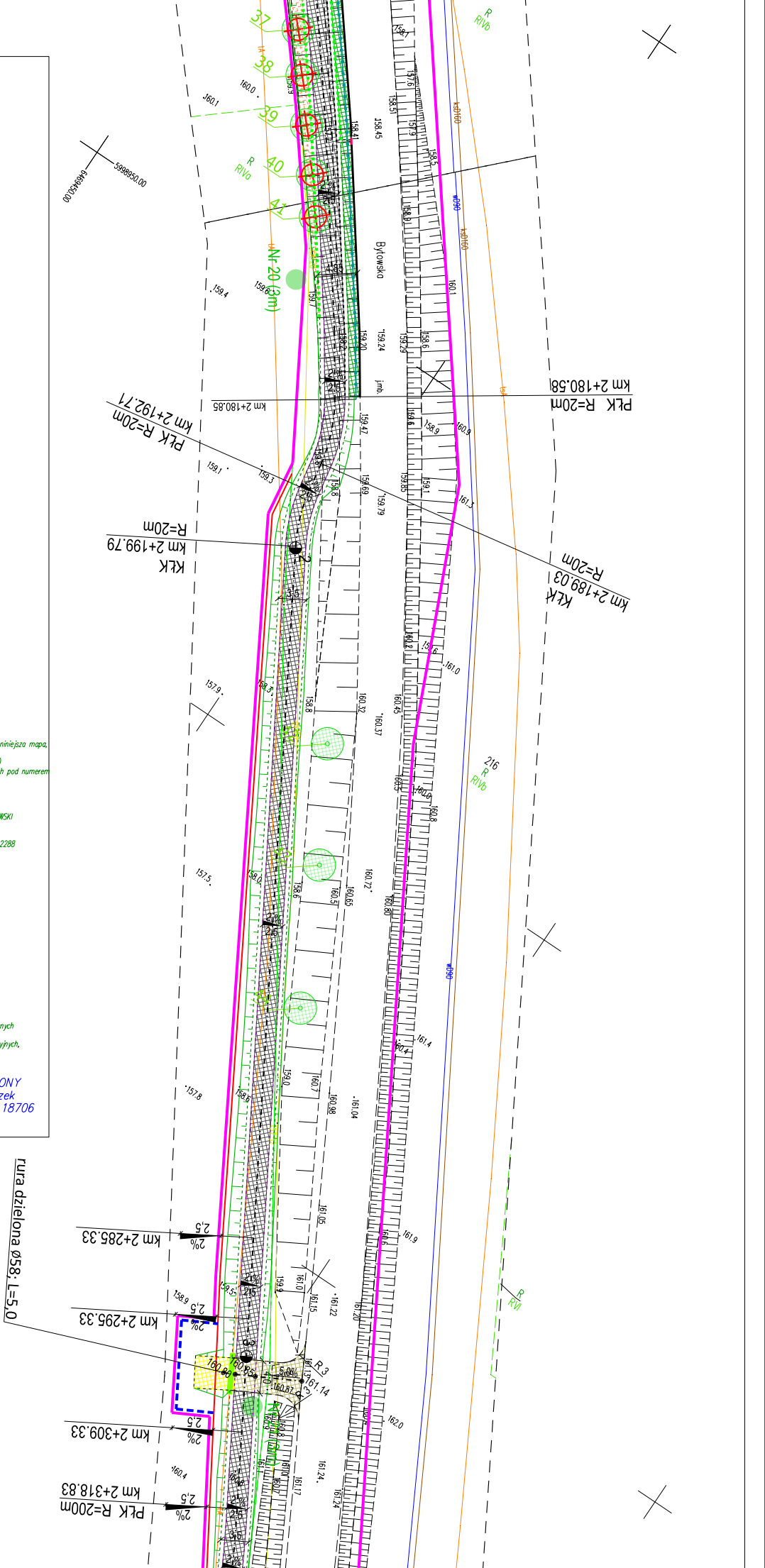
PŁK R=20m
km 2+180.58
km 2+180.85
KŁK
km 2+189.03
R=20m
PŁK R=20m
km 2+192.71
KŁK
km 2+199.79
R=20m
km 2+285.33
km 2+295.33
km 2+309.33
PŁK R=200m
km 2+318.83
2%
2,5
Bytowska
Nr 20 (3m)
37
38
39
40
41
216
R
RIVb
RIVa
RVI
ksD160
wD90
j.mb.
5998950.00
6469450.00
rura dzielona ø58; L=5,0
158.41
158.45
158.51
159.24
159.20
159.47
159.69
159.79
160.32
160.37
160.45
160.72
160.80
160.65
160.98
161.04
161.05
161.15
161.22
161.24
161.17
157.9
157.5
157.8
159.4
159.1
160.4
R 3
161.14
160.85
160.80

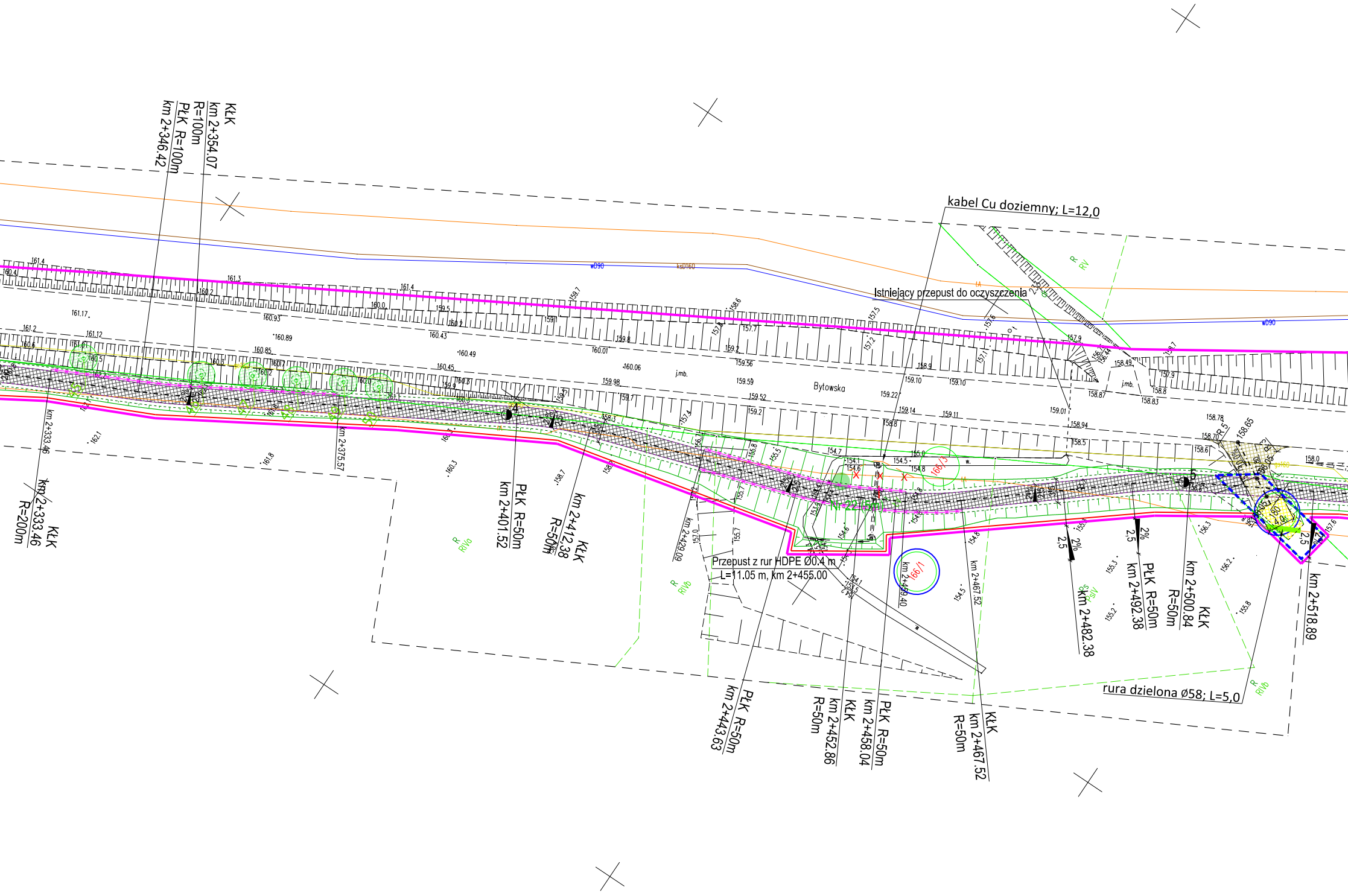
KŁK
km 2+354.07
R=100m
PŁK R=100m
km 2+346.42
kabel Cu doziemny; L=12,0
Istniejący przepust do oczyszczenia
Bytowska
KŁK
km 2+333.46
R=200m
km 2+333.46
km 2+375.57
PŁK R=50m
km 2+401.52
KŁK
km 2+412.38
R=50m
km 2+429.09
Przepust z rur HDPE Ø0.4 m
L=11.05 m, km 2+455.00
km 2+459.40
166/1
166/3
PŁK R=50m
km 2+443.63
KŁK
km 2+452.86
R=50m
PŁK R=50m
km 2+458.04
KŁK
km 2+467.52
R=50m
km 2+467.52
km 2+482.38
PŁK R=50m
km 2+492.38
KŁK
km 2+500.84
R=50m
km 2+518.89
rura dzielona Ø58; L=5,0
R RV
R RVa
R RVb
R RIVb
R PsIV
wD90
ksD160
2,5
2%
161.4
161.3
161.4
160.4
160.2
160.0
159.5
160.2
159.7
158.6
157.5
161.17
160.93
160.89
160.43
159.1
161.2
161.12
160.6
161.01
160.85
160.5
160.7
160.6
160.2
160.45
160.49
160.01
159.8
159.2
159.56
159.59
159.52
159.22
159.10
159.10
159.14
159.11
159.01
158.94
158.87
158.83
158.78
158.70
158.65
158.6
158.5
158.0
157.9
157.7
157.2
157.1
160.06
159.98
159.9
159.7
158.8
158.9
158.3
158.7
158.2
162.1
161.8
160.7
160.3
157.4
157.0
155.7
154.7
154.1
154.6
154.5
154.8
155.0
154.5
154.8
155.3
155.2
156.3
156.2
155.8
157.6
158.49
157.9
158.8
j.mb.
j.mb.

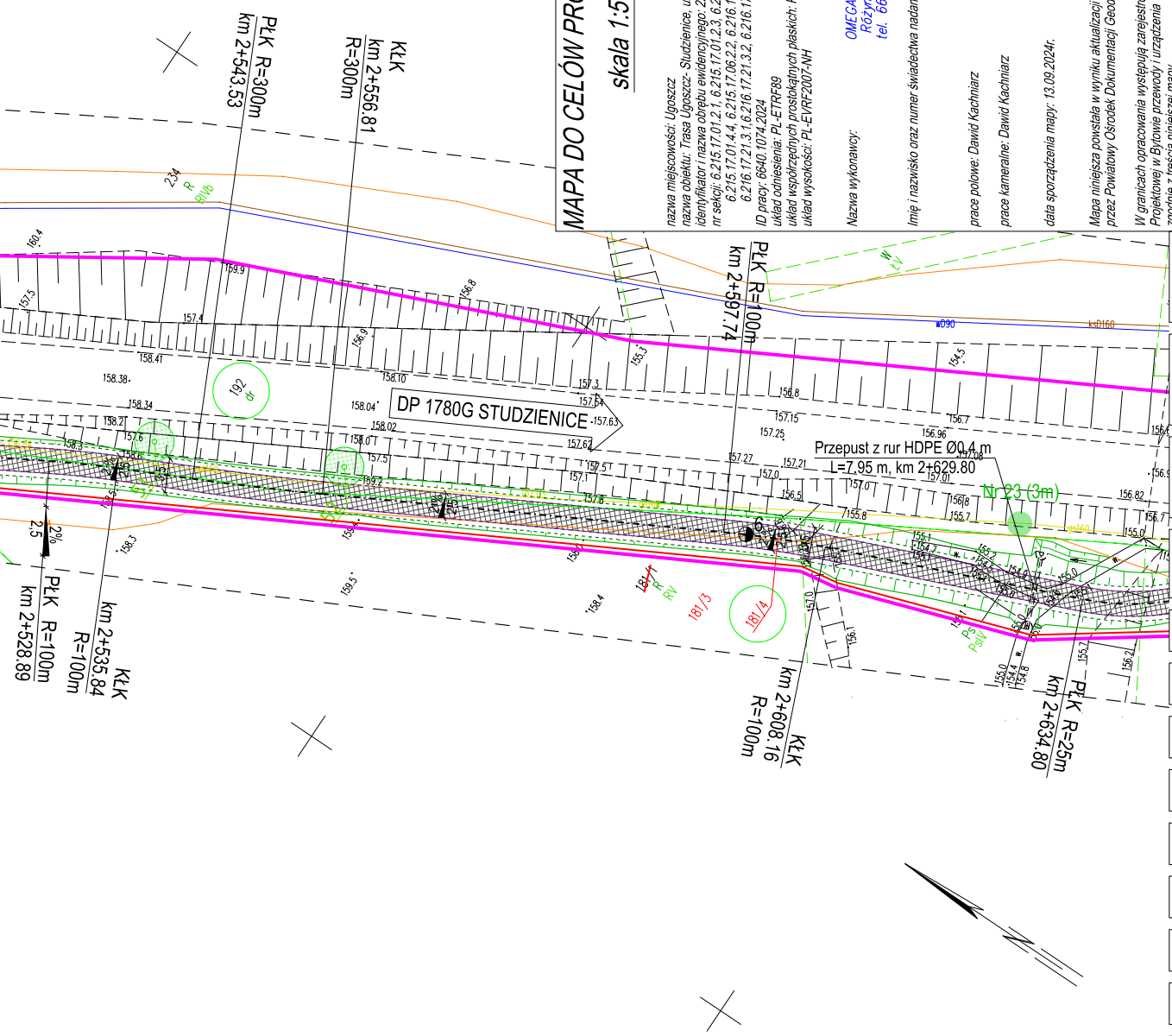

PłK R=300m
km 2+543.53
KłK
km 2+556.81
R=300m
PłK R=100m
km 2+597.74
DP 1780G STUDZIENICE
Przepust z rur HDPE Ø0,4 m
L=7,95 m, km 2+629.80
Nr 23 (3m)
PłK R=100m
km 2+528.89
KłK
km 2+535.84
R=100m
KłK
km 2+608.16
R=100m
PłK R=25m
km 2+634.80
181/1
181/3
181/4
192
2%
2,5

MAPA DO CELÓW PROJEKTOWYCH

skala 1:500

nazwa miejscowości: Ugoszcz
nazwa obiektu: Trasa Ugoszcz- Studzienice, ul. Bytowska, działka nr: różne
identyfikator i nazwa obrębu ewidencyjnego: 220108_2.0012, Ugoszcz
nr sekcji: 6.215.17.01.2.1, 6.215.17.01.2.3, 6.215.17.01.4.1, 6.215.17.01.4.2,
6.215.17.01.4.4, 6.215.17.06.2.2, 6.216.17.21.1.3, 6.216.17.21.1.4,
6.216.17.21.3.1,6.216.17.21.3.2, 6.216.17.21.3.4, 6.216.17.21.4.3
ID pracy: 6640.1074.2024
układ odniesienia: PL-ETRF89
układ współrzędnych prostokątnych płaskich: PL-2000, strefa 6 (18°)
układ wysokości: PL-EVRF2007-NH

Nazwa wykonawcy:

OMEGA Ireneusz Guzek USŁUGI GEODEZYJNE
Różyny, ul. Młyńska 42, 83-031 Łęgowo
tel. 660-204-222, NIP 593-187-57-20

Imię i nazwisko oraz numer świadectwa nadania uprawnień geodety, który sporządził mapę:

GEODETA UPRAWNIONY
inż. Ireneusz Guzek
Nr uprawnień zaw.: 18706

prace polowe: Dawid Kachniarz

prace kameralne: Dawid Kachniarz

data sporządzenia mapy: 13.09.2024r.

Mapa niniejsza powstała w wyniku aktualizacji mapy zasadniczej prowadzonej i udostępnionej przez Powiatowy Ośrodek Dokumentacji Geodezyjnej i Kartograficznej w Bytowie.

W granicach opracowania występują zarejestrowane w Referacie Uzgadniania Dokumentacji Projektowej w Bytowie przewody i urządzenia wg stanu na dzień: 13.09.2024r., zgodnie z treścią niniejszej mapy.

Nie wyklucza się istnienia w terenie innych, nie wykazanych na niniejszej mapie urządzeń podziemnych, które nie zostały zgłoszone do inwentaryzacji.

UWAGA!
Wykonanie niniejszej mapy nie było poprzedzone ustaleniami dotyczącymi:
- ewentualnych służebności gruntowych obciążających grunty położone w granicach projektowanej inwestycji budowlanej,
- dokładności położenia punktów granicznych,
- stanu prawnego granic nieruchomości.

Oświadczam, że opracowanie geodezyjno - kartograficzne, którego wynikiem jest niniejsza mapa,

uzyskało pozytywny wynik weryfikacji w dniu 23.10.2024r. (6640.1074.2024_29544)
Operat techniczny z wykonanych prac geodezyjnych i kartograficznych, zgłoszonych pod numerem 6640.1074.2024, został wpisany do ewidencji materiałów państwowego zasobu.

Organ prowadzący państwowy zasób geodezyjny i kartograficzny: STAROSTA BYTOWSKI

Identyfikator ewidencyjny materiału zasobu - operatu technicznego: P.2201.2024.2281

Data wpisania operatu technicznego do ewidencji materiałów zasobu: 14.11.2024r.

Wykonawca prac geodezyjnych: OMEGA Ireneusz Guzek USŁUGI GEODEZYJNE

Imię, nazwisko oraz numer uprawnień zawodowych kierownika prac geodezyjnych:

Ireneusz Guzek, 18706.

Jestem świadomy odpowiedzialności karnej za złożenie fałszywego oświadczenia.

Niniejsze oświadczenie jest równoważne z uwierzytelnieniem dokumentów opracowanych

na podstawie wykonanych prac geodezyjnych na potrzeby postępowań administracyjnych,

postępowań sądowych lub czynności cywilnoprawnych.

GEODETA UPRAWNIONY
inż. Ireneusz Guzek
Nr uprawnień zaw.: 18706

ZA ZGODNOŚĆ Z ORYGINAŁEM MAPY DO CELÓW PROJEKTOWYCH
W ZAKRESIE SYMBOLI, ZNAKÓW, TREŚCI ORAZ SKALI

....

PROJEKTANT:

DSP PROJEKT Paweł Suwisz
ul. Olimpijska 35, 80-180 Gdańsk
tel. (+48) 604-380-743
biuro@dsp-projekt.pl

INWESTOR:

WÓJT GMINY STUDZIENICE
ul. Kaszubska 9
77-143 Studzienice

NAZWA INWESTYCJI:

BUDOWA TRASY PIESZO-ROWEROWEJ NA ODCINKU
UGOSZCZ - STUDZIENICE PRZY DRODZE POWIATOWEJ NR 1780G

TYTUŁ RYSUNKU:

PROJEKT ZAGOSPODAROWANIA TERENU

	IMIĘ I NAZWISKO	UPRAWNIENIA	PODPIS	
PROJEKTANT:	MGR INŻ. PAWEŁ SUWISZ	POM/0265/POOD/10		BRANŻA PZT
SPRAWDZAJĄCY:	INŻ. PIOTR GREGOROWICZ	POM/0244/POOD/08		
PROJEKTANT:	MGR INŻ. STANISŁAW HASSE	POM/0013/PWOE/04		FAZA PB
SPRAWDZAJĄCY:	MGR INŻ. PAWEŁ BIESCHKE	POM/0031/POOS/07		
PROJEKTANT:	MGR INŻ. MAREK WYSOCKI	POM/0098/PBE/18		SKALA 1:500
SPRAWDZAJĄCY:	INŻ. ARTUR CEREK	POM/0004/PWOE/14		DATA 31.05.2025
PROJEKTANT:	MGR INŻ. ZBIGNIEW KOWALSKI	POM/0231/PWBT/15		NR RYS. D01.4
SPRAWDZAJĄCY:	INŻ. JAROSŁAW SZCZODROWSKI	DT-WBT/02354/02/U		